


**touristinformation**  
Ludwigshafen



LUDWIGSHAFEN  
MIT DEM  
**FAHRRAD**  
ERKUNDEN

FAHRRADTOUREN  
Radfreizeit / Radurlaub





📍 25km 🕒 2h ↗️ eben ↗️ einfach

### HIER GEHT'S LANG

📍 Start: Tourist-Information Ludwigshafen  
 4-6 Willersinn, Weihergebiet  
 7+8 Maudacher Bruch  
 12 Große Blies  
 14 Friedenspark

## RADTOUR DURCH LUDWIGSHAFENS GRÜN

Die Strecke führt in Richtung Ebertpark. Es geht am Willersinnweiher vorbei in die Roßblache, zwischen Großparthweiher und Kratz'scher Weiher (5) radelt man idyllisch weiter bis zum Bastenhorstweiher (6) und Zehnmorgenweiher. Über die Sternstraße führt die Strecke durch den Stadtpark Oggersheim bis das Maudacher Bruch erreicht wird, hier beginnt der schönste Abschnitt der Strecke (7+8).

### GASTRO-TIPP

**A..Blieskönig**  
 Bliesstraße 136, 67059 Ludwigshafen



Die kompletten Tourbeschreibungen finden Sie auf [komoot.de](http://komoot.de)



📍 20km 🕒 1:45h ↗️ eben ↗️ einfach

### HIER GEHT'S LANG

📍 Start: Tourist-Information Ludwigshafen  
 2 Rheingönheim  
 3 Wildpark Rheingönheim  
 4 Rehbachtal  
 6 Rehbachbrücke

## RADTOUR ZUM WILDPARK

Über die Rheinuferstraße führt die Strecke nach Rheingönheim (2) und dort durchs Neubaugebiet in Richtung Neuhofen bis zum Wildpark Rheingönheim (3). Hier gibt es die Möglichkeit zur Rast. Wildschweine, Luchse und viele weitere Tierarten können aus nächster Nähe bestaunt werden. Durch das idyllische Rehbachtal (4) führt die Tour wahlweise zur Waldmühle oder weiter bis zur Rehbachbrücke (6).

### GASTRO-TIPP

**A..Wildparkstübchen**  
 Neuhöfer Straße 46, 67065 Ludwigshafen

**B..Waldmühle Neuhofen**  
 Waldmühle 1, 67141 Neuhofen





📍 36km 🕒 2:30h 📈 120m 📏 mittel

## HIER GEHT'S LANG

- 📍 Start: Tourist-Information Ludwigshafen
- 1 Rehbachbrücke/Kiefweiher
- 2 Altrip
- 5 Waldseer Waldtrail
- 7 Neuhofer Waldpark/Waldmühle
- 9 Rehbachtal

LUDWIGSHAFENS  
SÜDEN + ALTRIP

Erste Station ist die Rehbachbrücke (1) im Auwald am Kiefweiher. Der Rheinradweg führt auf dem Rheindamm an Altrip (2) vorbei bis Waldsee. Kurz vor Waldsee führt die Strecke über den Waldseer Waldtrail (5), eine Sandstrecke. Ungeübte Radler\*innen sollten hier besser das Rad schieben! Hinter Neuhofen beginnt die traumhaft schöne Strecke durch den Neuhofer Waldpark (7) und durch das Rehbachtal (9).

## GASTRO-TIPP

- A..Altrheinklause  
Altrheinstraße 1, 67165 Waldsee
- B..Weißes Häuß'1  
Großwiesenstraße 3, 67065 Ludwigshafen



📍 40km 🕒 3h 📈 90m 📏 mittel

## HIER GEHT'S LANG

- 📍 Start: Tourist-Information Ludwigshafen
- 5 Pegeluhr
- 8 Maudacher Bruch
- 20 Frankenthaler Kanal
- 22 Ebertpark
- 23 Friedenspark

RADTOUR ZU DEN  
KULTURDENKMALEN

Die Tour führt über die Parkinsel an der Pegeluhr (5) vorbei in Richtung Maudacher Bruch (8). Über Oggersheim geht es durch die Melm und Edigheim (19) zum Frankenthaler Kanal (20). Der Weg zurück führt am Strickler- und Gehlenweiher vorbei über den Ebertpark (22) durch den Friedenspark (23) mit dem Stadtteilbrunnen (24).

## GASTRO-TIPP

- A..Mayers Brauhaus  
Schillerstraße 8, 67071 Ludwigshafen
- B..La Casa Di Laul  
Ludwigsplatz 13, 67059 Ludwigshafen





📍 58 km 🕒 3:30h 📏 100m 📈 mittel  
gute Grundkondition erforderlich

## HIER GEHT'S LANG

- 📍 Start: Tourist-Information Ludwigshafen
- 1 Altrip
  - 3 Altrheinklause
  - 4 Otterstädter Altrhein
  - 9 Dudenhofen

AUF DEM RHEINRADWEG  
NACH SPEYER

Die Tour führt auf dem Rheinradweg an Altrip (1) und der Altrheinklause (3) vorbei, streift den Otterstädter Altrhein (4) auf dem Weg nach Speyer. Durch den Dompark geht es am Altpörtel vorbei in Richtung Dudenhofen (10). Die Strecke führt durch den Dudenhofener Wald, Schifferstadt und Limburgerhof. An der Bahnstrecke geht es zurück nach Ludwigshafen.

## GASTRO-TIPP

- A..Domhof**  
Bauhof 3, 67346 Speyer
- B..Alter Hammer**  
Leinpfad 1, 67346 Speyer



📍 50 km 🕒 3:30h 📏 100m 📈 mittel

## HIER GEHT'S LANG

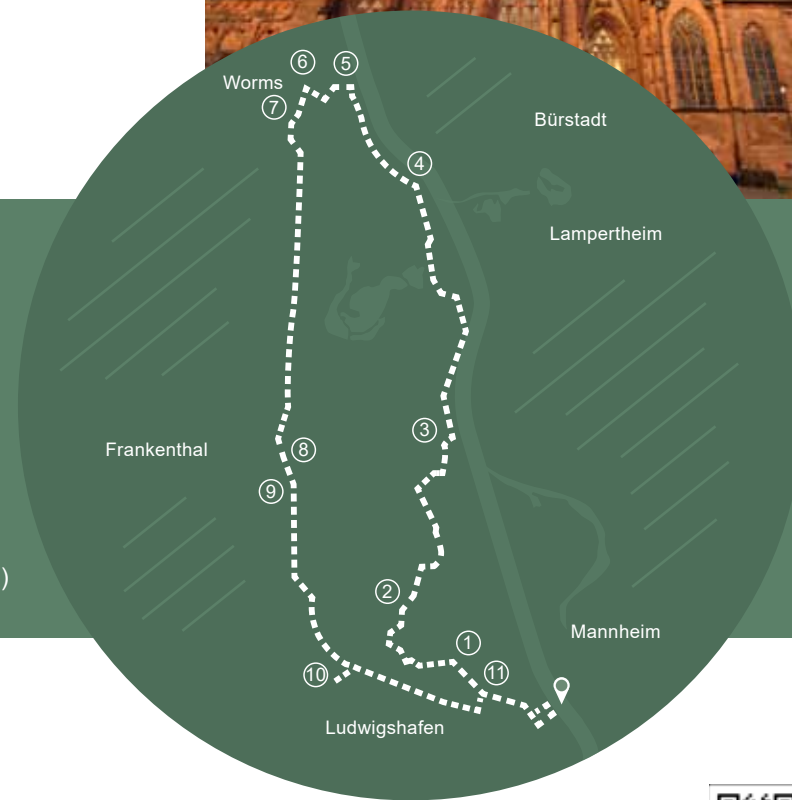
- 📍 Start: Tourist-Information Ludwigshafen
- 1 Ebertpark
  - 3 Theodor-Heuss-Brücke
  - 4 Worms
  - 5 Nibelungenbrücke
  - 6 Dom

AUF DEM RHEINRADWEG  
NACH WORMS

Über den Ebertpark (1) führt diese Strecke zunächst zum Naherholungsgebiet Willersinn und an Oppau vorbei zur Theodor-Heuss-Brücke (3) im Norden der Stadt. Stets in Rheinnähe geht es nach Worms (4) zur Nibelungenbrücke mit dem beeindruckenden Brückenturm (5) – von dort in die Innenstadt zum Dom (6). Mit dem Rad geht es durch die Fahrradstraße (7) – durch Bobenheim-Roxheim nach Frankenthal.

## GASTRO-TIPP

- A..Hagenbräu**  
Am Rhein 3, 67547 Worms
- B..Kolbs Biergarten**  
Am Rhein 1, 67547 Worms





📍 107km 🕒 6:30h 📈 280m 📈 schwer  
gute Kondition  
erforderlich

## HIER GEHT'S LANG

📍 Start: Tourist-Information Ludwigshafen  
5 Speyer  
12 Lingenfelder Altrhein  
17 Wörther Altrhein  
20 Neuburg

AUF DEM RHEINRADWEG  
BIS NEUBURG AM RHEIN

Eine Tagestour in südlicher Richtung auf dem Rheinradweg über Speyer (5), Lingenfelder Altrhein (12), und Germersheim. Weiter geht es zum Wörther Altrhein (17), in Wörth weiter zum Rhein (18). Der Radweg auf dem Rheindamm (19 – 20) führt zum Ziel nach Neuburg (B). Wer noch Energie hat, kann über Berg und Neulauterburg und ins elsässische Lauterbourg weiterfahren.

## GASTRO-TIPP

- A..Gaststätte Lautermuschel  
Bruchloch 2, 76776 Neuburg am Rhein
- B.. Gasthaus Zum Sternen  
Rheinstraße 7, 76776 Neuburg am Rhein



📍 59km 🕒 3:30h 📈 170m 📈 mittel  
gute Grundkondition  
erforderlich

## HIER GEHT'S LANG

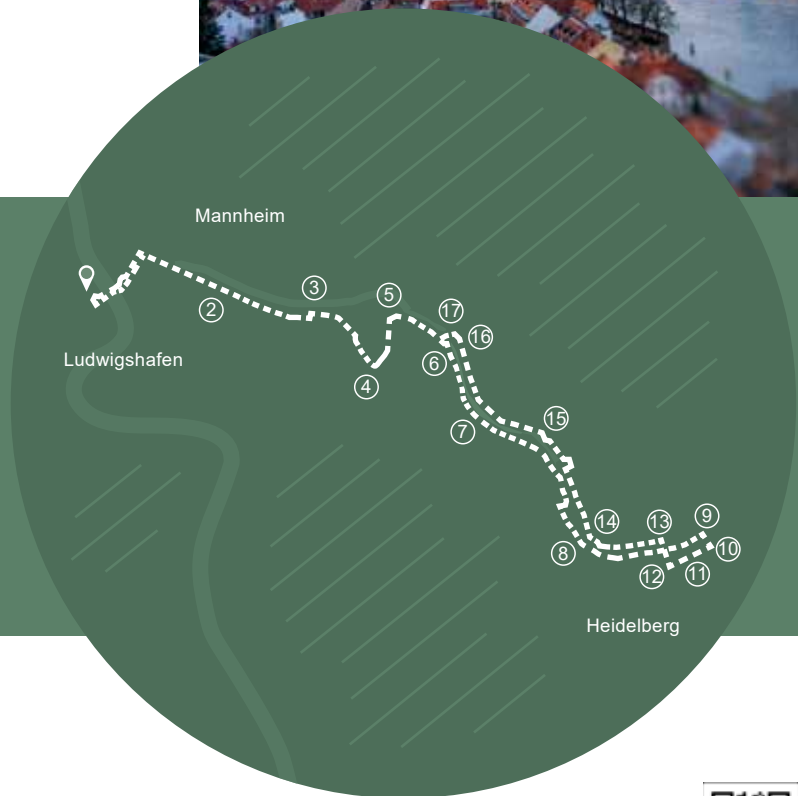
📍 Start: Tourist-Information Ludwigshafen  
2 Neckarradweg  
3 Neckarwiesen  
4 Seckenheim  
14 Heidelberger Zoo

AUF DEM NECKARRADWEG  
NACH HEIDELBERG

Tour über den Rhein und durch die Quadrate der Nachbarstadt Mannheim. An der Neckarbrücke führt die Tour den Neckarradweg (2) entlang, vorbei an den Neckarwiesen (3) und über die Neckarschleife bei Seckenheim (4) nach Heidelberg. Am Zoo Heidelberg (14) führt der Weg nach Ladenburg Richtung Mannheim.

## GASTRO-TIPP

- A..Kulturbrauerei Heidelberg  
Leyergasse 6, 69117 Heidelberg
- B..red - die grüne Küche  
Poststraße 42, 69115 Heidelberg





📍 70km 🕒 5h 📈 220m 📈 mittel  
gute Grundkondition  
erforderlich

## HIER GEHT'S LANG

📍 Start: Tourist-Information Ludwigshafen  
2 Limburgerhof  
3 Schifferstadt  
7 Haßloch  
9 Neustadt

VOM RHEIN ZUM WEIN (1),  
NACH NEUSTADT A. D. W.

Der Radweg führt entlang der Bahnlinie nach Limburgerhof (2) und weiter nach Schifferstadt (3), Iggelheim, Haßloch (7) dann nach Mußbach und Neustadt (9). Der Weg verläuft über eine Steigung auf dem Radweg Deutsche Weinstraße nach Deidesheim. Über Meckenheim, Dannstadt und Mutterstadt führt der Weg zurück nach Ludwigshafen.



## GASTRO-TIPP

**A..** Restaurant und Gästehaus Spinne  
Eichkehle 58, 67433 Neustadt

**B..** Wirtshaus Konfetti  
Friedrichstraße 36, 67433 Neustadt



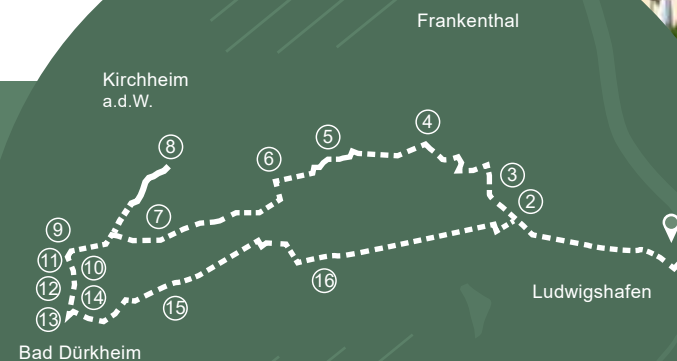
📍 59km 🕒 3:30h 📈 170m 📈 mittel  
gute Grundkondition  
erforderlich

## HIER GEHT'S LANG

📍 Start: Tourist-Information Ludwigshafen  
2 Wallfahrtskirche Oggersheim  
9 Freinsheim  
10 Römische Villa  
14 Riesenfass  
15 Gradierwerk (Saline)

VOM RHEIN ZUM WEIN (2),  
NACH BAD DÜRKHEIM

Die Wallfahrtskirche (2) in Oggersheim ist das erste Ziel auf dem Weg nach Bad Dürkheim. „Über die Dörfer“ geht es teilweise an der Ise nach entlang bis nach Erpolzheim. Es folgt ein Abstecher nach Freinsheim (9), vorbei an der Römischen Villa (10) durch die Weinberge (12) bis zum Dürkheimer Fass (14) und Gradierwerk (15).



## GASTRO-TIPP

**A..** Restaurant Fass  
St.-Michael-Allee 1, 67098 Bad Dürkheim

**B..** Bach-Mayer  
Gerbergasse 13, 67098 Bad Dürkheim



## KONTAKT

Die Tourist-Information befindet sich in zentraler Lage im Ludwigshafener Stadtzentrum, Berliner Platz 1, in unmittelbarer Nachbarschaft des S-Bahnhofs Ludwigshafen-Mitte, der Haltestelle am Nahverkehrsknotenpunkt Berliner Platz und des Parkhauses Walzmühle. Sie erhalten dort eine große Auswahl an Informationsmaterialien zu Sehenswürdigkeiten aus der Region rund um Ludwigshafen.

Tourist-Information  
Ludwigshafen

Berliner Platz 1, 67059 Ludwigshafen  
Telefon: 0621 51 20 -35 oder -36  
Fax: 0621 62 42 95

E-Mail: [tourist-info@lukom.com](mailto:tourist-info@lukom.com)  
[www.lukom.com](http://www.lukom.com)

**lukom**

Ludwigshafener Kongress- und  
Marketing-Gesellschaft mbH

**Bildnachweise:**

Ralph Beetz, Markus Lemberger, Stadt Bad Dürkheim, Stadt Ludwigshafen, Pfalz-Touristik, Stadt Worms