

# LUDWIGSHAFEN – INNENSTADTROUTE

📍 21km ⌚ ca. 1h ↗️ eben ↗️ mittel

## TOURGUIDE:

- 📍 Start/Ziel: Stadtgrenze
- 1 Rehbachbrücke
- 2 Pegeluhr/Stadtpark
- 3 Rheinwalk/Hannelore-Kohl-P.
- 4 Schneckenüdelbrücke
- 5 Rheinufer Süd
- 6 Rhein-Galerie/  
Platz der Deutschen Einheit
- 7 BASF-Besucherzentrum
- 8 Frankenthaler Kanal
- 9 PWV Oppau-Edigheim



Nutzen Sie für Ihre Tour die App komoot



Die Touren des Rheinradweges finden sich in der App LUDigital



## INNENSTADTROUTE – ÜBERRASCHEND GRÜN!

Das erste Highlight ist die Querung des Rehbachs, der inmitten eines alten Auwaldes liegt, im Süden. Die Strecke durch Ludwigshafen führt meist über Radwege, auf drei Streckenabschnitten teilen sich Radfahrer\*innen und Fußgänger\*innen den gemeinsamen Weg, so zum Beispiel auch auf der Hannelore-Kohl-Promenade auf der Parkinsel. Nirgendwo ist man dem Rhein näher als hier!



Stadtgrenze im Süden

①



## TIPP

An der Pegeluhr erfährt man auf der Tafel, warum das Zifferblatt nur 10 statt 12 Stunden anzeigt. Überhaupt: Entlang des Rheinwalks - so heißt die Rheinpromenade in Ludwigshafen - stehen einige Stelen zur Geschichte der Stadt. Lesenswert!



Im Norden folgt mit dem Pfälzerwald Verein Oppau-Edigheim ein weiterer Platz zum Rasten, bevor die Stadtgrenze erreicht wird und der Weg nach Worms sich auftut.

Vorbei geht es am Luitpoldhafen und Rheinufer Süd, wo die Industrie modernem Wohnungsbau wich. Vorbei an der Walzmühle, ehemals Europas größte und modernste Getreidemühle. An der Rhein-Galerie ist Zeit für ein Stopp. Es ist die Gelegenheit zum Einkaufen oder für eine Rast im Food-Court.

Die Strecke an der BASF SE vorbei ist überraschend kreuzungsarm und grün: Hier lässt es sich bis in den Norden der Stadt angenehm rollen. Bei Oppau ist man auch schon wieder „raus aus der Stadt“, es wird noch grüner, der Frankenthaler Kanal, ein Relikt aus der Zeit, als noch Porzellan aus der Pfalz in die weite Welt verschickt wurde, ist ein weiteres Highlight.



⑥



⑦



⑧

⑨



HOTELS

**Moxy Ludwigshafen**, Im Zollhof 5, 67061 Ludwigshafen  
**B&B Hotel Ludwigshafen**, Bahnhofstraße 1a, 67059 Ludwigshafen  
**Rhein City Hotel**, Zollhofstraße 11, 67059 Ludwigshafen  
**Hotel Regina**, Bismarckstraße 40, 67059 Ludwigshafen



EINKEHR

**Insel Bastei**, Parkstraße 70, 67061 Ludwigshafen  
**Ristorante Della Bona**, Rheinpromenade 10, 67061 Ludwigshafen  
**tialini**, Im Zollhof 2, 67061 Ludwigshafen  
**Rhein-Galerie**, Im Zollhof 4, 67061 Ludwigshafen  
**Gasthaus Neue Gartenlaube**, Horst-Schorck-Straße 42, 67069 Ludwigshafen  
**Balkan Grill**, Am Hansenbusch 28, 67069 Ludwigshafen  
**PWV Oppau/Edigheim**, Muldenweg 40, 67069 Ludwigshafen



EINKEHR / E-BIKE LADESTATION

**Münchner Häus'l**, Hoher Weg 187, 67065 Ludwigshafen



SEHENSWERTES

**Pegeluhr**, An der Kammerschleuse 1, 67061 Ludwigshafen  
**Hack-Garten/Hack-Museum**, Berliner Straße 23, 67059 Ludwigshafen  
**Lutherkirche**, Maxstraße 33, 67059 Ludwigshafen  
**BASF-Besucherzentrum**, Carl-Bosch-Straße 38 (Tor2), 67063 Ludwigshafen



SERVICE / ZUBEHÖR

**Decathlon**, Oderstraße 8, 67071 Ludwigshafen  
**Kalker**, Oderstraße 3, 67071 Ludwigshafen  
**Fecht**, Sedanstraße 29, 67063 Ludwigshafen



## touristinformation Ludwigshafen

# RHEIN-RADWEG 2 TOUREN

RADTOUR/E-BIKE-TOUR





# LUDWIGSHAFEN – GRÜNE TOUR

📍 23km ⌛ ca. 1h ↗️ eben ↗️ mittel

## TOURGUIDE:

- 📍 Start/Ziel: Stadtgrenze
- 1 Rehbachbrücke/Kiefweiher
- 2 Maudacher Bruch
- 3 Oggersheim
- 4 Stadtpark Oggersheim
- 5 Frankenthaler Kanal
- 6 PWV Oppau-Edigheim



📍 Stadtgrenze im Süden

TIPP

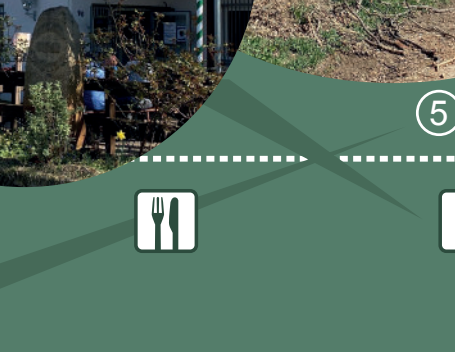
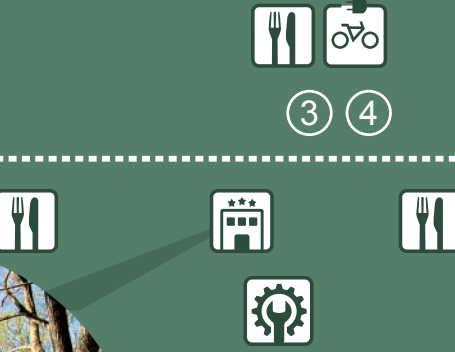
Aus Speyer kommend immer der Zielführung Worms folgen. Vom Norden her kommend entsprechend umgekehrt. Nicht immer ist der Zielführung das Zeichen des Rheinradweges beigefügt.

## AUF ZWEI RÄDERN DURCH LUDWIGSHAFEN

Der Rheinradweg zählt zu den Top-10-Radrouten in Deutschland. Rund 22 der insgesamt mehr als 1.200 Kilometer entfallen davon auf das Stadtgebiet von Ludwigshafen. Je nach Vorlieben der Radreisenden kann zwischen der „grünen Route“ durchs Maudacher Bruch oder der Innenstadtroute gewählt werden.

Die grüne Route führt aus südlicher Richtung kommend von der Stadtgrenze aus am Rehbach entlang und quert die Rehbachbrücke. Danach wird Rheingönheim, der südlichste Stadtteil Ludwigshafens, in Richtung Gartenstadt und Maudach durchfahren. Zwischen diesen beiden Stadtteilen liegt die Einfahrt ins Maudacher Bruch. Hier folgt

ein langer grüner Abschnitt, der entlang des Brühlgrabens und des Saumgrabens in Oggersheim in den Stadtpark mündet. Über die Melm geht es weiter nach Oppau in Richtung Frankenthaler Kanal. Nach dem Pfälzerwald Verein erreicht man die nördliche Stadtgrenze, kurz vor der Autobahnbrücke der A6.



Zahlreiche Einkehrmöglichkeiten liegen direkt an der Strecke, auch einige Eisdielen liegen in der Nähe der Strecke und laden zum Rasten ein!



### HOTELS

- Gartenstadt Hotel**  
Maudacher Straße 188, 67065 Ludwigshafen
- SVG Hotel Kalimera**  
Mannheimer Straße 85, 67071 Ludwigshafen
- Hotel Restaurant Knobelbecher**  
Bürgermeister Trupp Straße 28, 67069 Lu-Oppau



### EINKEHR

- WSV Gaststätte**, Bremmenweg 2, 67063 Ludwigshafen
- Restaurant „Marina“** im TC Oppau, Friedrichstraße 109, 67069 Ludwigshafen
- Gasthaus Neue Gartenlaube**, Horst-Schork-Straße 42, 67069 Ludwigshafen
- Balkan Grill**, Am Hansensbusch 28, 67069 Ludwigshafen
- Potty's**, Speyerer Str. 115, 67071 Ludwigshafen
- PWV Oppau/Edigheim**, Muldenweg 40, 67069 Ludwigshafen



### EINKEHR / E-BIKE LADESTATION

- Münchner Häus'l**, Hoher Weg 187, 67065 Ludwigshafen
- Mayers Brauhaus**, Schillerstraße 8, 67071 Ludwigshafen



### SERVICE / ZUBEHÖR

- Decathlon**, Oderstraße 8, 67071 Ludwigshafen
- Kalker**, Oderstraße 3, 67071 Ludwigshafen
- Fecht**, Sedanstraße 29, 67063 Ludwigshafen

Weiterführende Informationen unter:  
[www.lukom.com/rheinradweg/](http://www.lukom.com/rheinradweg/)  
[www.rheinradweg.ludwigshafen.info](http://www.rheinradweg.ludwigshafen.info)

## KONTAKT


Tourist-Information  
Ludwigshafen

Berliner Platz 1, 67059 Ludwigshafen  
Telefon: 0621 51 20 -35 oder -36

E-Mail: [tourist-info@lukom.com](mailto:tourist-info@lukom.com)  
[www.lukom.com](http://www.lukom.com)



Bildnachweise:  
Ralph Beetz, Melanie Hubach, Markus Lemberger, Stadt Bad Dürkheim, Stadt Ludwigshafen, Pfalz-Touristik, Stadt Worms



Gefördert aus Mitteln  
des Landes Rheinland-Pfalz

Nutzen Sie für Ihre Tour die App komoot



Die Touren des Rheinradweges finden sich in der App LUDigital

